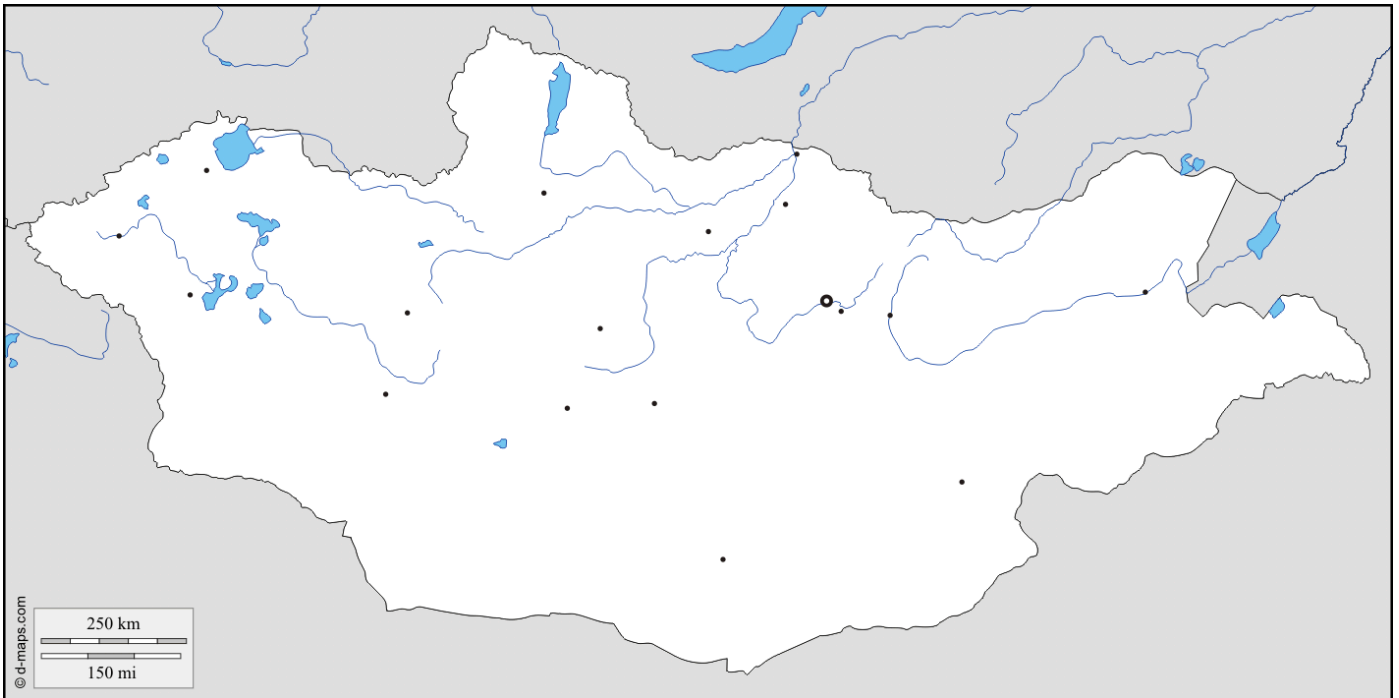


Révision décembre 2017 : découvrir quelques aspects de la Mongolie



Avec l'atlas :

- a) Asie politique et physique et Asie de l'Est physique
- b) planisphère : zones de paysages écologiques-biomes
- c) planisphère : densité de population

a) Nommer et localiser :

- Mongolie, sa capitale et éléments limitrophes
- des repères spatiaux et coordonnées géographiques
- le lac le plus septentrional du pays
- les 2 chaînes de montagne (à entourer sur la carte)

b) Nommer et localiser :

- les 3 différents paysages naturels

c) Caractériser le peuplement du pays et noter les valeurs

Légende :



La capitale de Mongolie

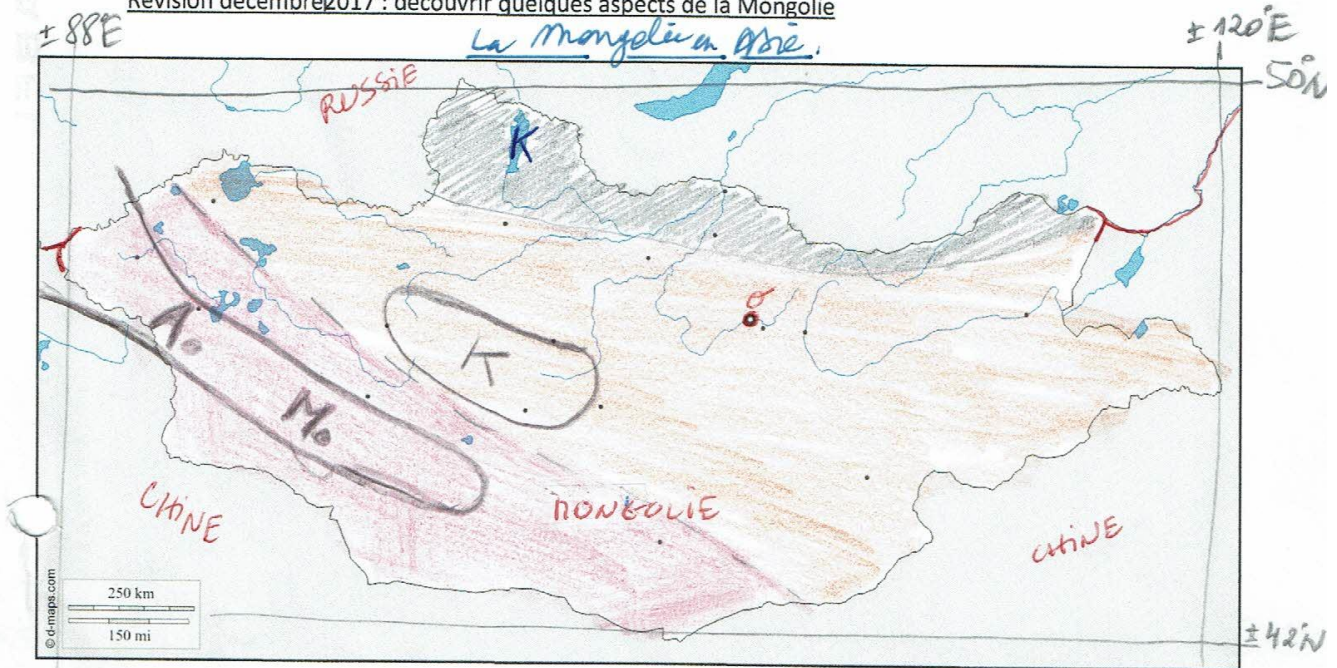


Steppe tempérée



Gobi

2018
Révision décembre 2017 : découvrir quelques aspects de la Mongolie



Avec l'atlas :

- a) Asie politique et physique et Asie de l'Est physique
- b) planisphère : zones de paysages écologiques-biomes
- c) planisphère : densité de population

a) Nommer et localiser :

- Mongolie, sa capitale et éléments limitrophes
- des repères spatiaux et coordonnées géographiques
- le lac le plus septentrional du pays = au N
- les 2 chaînes de montagne (à entourer sur la carte)

b) Nommer et localiser :


- les 3 différents paysages naturels

c) Caractériser le peuplement du pays et noter les valeurs


peuplement très faible : densité comprise en 0 et et moins de 1 hab/km²

Légende :


- U = Ulaan Bator (capitale)
- lac : K Khövsgöl Nur
- montagnes :
 - A.M. Altaï Mongol
 - K Mts Khangai
- Paysages naturels :
 - toundra
 - Désert tempéré
 - Désert froid/aride



La capitale de Mongolie
paysage humain
urbain :
- habitations traditionnelles en barrière
- centre avec immeubles



Steppe tempérée
paysage naturel :
- prairie courte = steppe mongole
- élevage et habitations traditionnelles



Gobi paysage naturel :
- erg dans relief plat
- montagnes